

NÁJOMNÁ ZMLUVA č. 2990/2022

Uzatvorená podľa Zákona č. 504/2003 Z. z. o nájme poľnohospodárskych pozemkov, poľnohospodárskeho podniku a lesných pozemkov pri prevádzkovaní podniku v platnom znení a podľa Občianskeho zákonníka, zákona č. 40/1964 Z. z. v platnom znení

Zmluvné strany:

Prenajíateľ:

Obec Liptovské Sliache

Sídlo: Seč 635/2

IČO: 00315745

Zastúpený: Mgr. Milan Frič

IBAN: SK56 5600 0000 0083 0474 0009

Telefónny kontakt:



(ďalej len „prenajíateľ“)

a

Nájomca:

Poľnohospodárske družstvo Lisková – Sliache, družstvo

Sídlo: Lisková 034 81

IČO: 00 195 685

Registrácia: Obchodný register Okresného súdu Žilina,
Odd. Dr. vložka č. 127/L

Zastúpený: Ing. Ivana Šafek Maitner – predseda predstavenstva

Ing. Dominika Juhásová – podpredseda predstavenstva

Kontakt: 0443811506, nz@pdliskova.sk

(ďalej len „nájomca“)

uzatvárajú túto nájomnú zmluvu:

Článok I.

Vyhlásenie prenajíateľa

1. Prenajíateľ prehlasuje, že na pozemky, ktoré sú predmetom tejto zmluvy, sa neviažu žiadne zmluvné ani zákonné práva zodpovedajúce vecným bremenám (napr. nájomná zmluva s iným subjektom), alebo akékoľvek práva tretích osôb, ktoré sú v rozpore s dlhodobým užívaním a účelom užívania Pozemkov nájomcom v zmysle tejto zmluvy.

Článok II.

Predmet nájmu a účel nájmu

1. Predmetom tejto nájomnej zmluvy je odplatný nájom pozemkov, ktoré sú presne uvedené, popísané a špecifikované v prílohe č. 1 tejto zmluvy, ktorá tvorí neoddeliteľnú súčasť tejto zmluvy.
2. Prenajíateľ prenecháva nájomcovi do užívania pozemky podľa druhu pozemku ⁽¹⁾: trvalý trávny porast o celkovej výmere **48987 m²**, orná pôda o výmere **73825 m²**, zastavané plochy

a nádvoria o celkovej výmere 68921 m², výmera ostatnej plochy 16947 m².

Článok III. Doba nájmu a nájomné

1. Nájomný vzťah sa uzatvára na dobu určitú podľa ust. § 8 ods. 1 Zákona č. 504/2003 Z. z.
2. Nájomné za prenajímané obhospodarované poľnohospodárske pozemky (užívaná výmera) je stanovené v závislosti od zvolenej doby nájmu.
3. Trvanie doby nájmu si zvolí prenajímateľ označením doby nájmu v bode 5. tohto článku označením jednej z možností.
4. Pre vylúčenie pochybností potvrdí prenajímateľ zvolenú dobu nájmu vlastnoručným podpisom.
5. Čas nájmu sa určuje:
 - 5 rokov za 500,00 € za rok podpis prenajímateľa.....
 - 10 rokov za 625,00 € za rok podpis prenajímateľa.....
 - 15 rokov za 750,00€ za rok podpis prenajímateľa.....
6. Ak prenajímateľ rok pred uplynutím času, na ktorý bol nájom dohodnutý, písomne nevyzve nájomcu na vrátenie a prevzatie prenajatého pozemku po skončení nájmu, zmluva sa obnovuje na určitý čas na obdobie dojednané v bode 5. tohto článku zmluvy. Zmluvné strany sa dohodli, že takáto automatická obnova nájmu môže nastať aj opakovane.
7. V prípade, ak nájomca užíval pozemky pred uzatvorením tejto zmluvy, zmluvné strany sa dohodli, že nájomca je oprávnený zaplatiť prenajímateľovi za obdobie maximálne 3 rokov sumu zodpovedajúcu výške nájomného v zmysle tejto zmluvy.
8. Nájomné bude vyplácané za predchádzajúci kalendárny rok, a to od 1. októbra bežného roka do 31.12. daného roka.
9. Zmluvné strany sa dohodli, že nájomné je možné na základe dohody uhrádzať:
 - a) hotovosťou,
 - b) bezhotovostným prevodom na č. účtu prenajímateľa, uvedený v záhlaví tejto zmluvy. Zmenu účtu sa prenajímateľ zaväzuje okamžite písomne oznámiť nájomcovi. V prípade porušenia uvedenej povinnosti nájomca nenesie zodpovednosť za omeškanie vyplatenia nájomného,
 - c) poštovou poukážkou kumulovane za viac rokov, tak aby vyplácaná výška nájomného predstavovala spolu sumu min 5 eur.
10. Zmluvné strany sa dohodli, že nájomca je oprávnený zvyšovať výšku nájomného pre daný kalendárny rok jednostranným úkonom na základe rozhodnutia predstavenstva.

Článok IV. Práva a povinnosti zmluvných strán

1. Nájomca počas tohto zmluvného vzťahu je povinný znášať všetky obvyklé náklady súvisiace s užívaním predmetu nájmu napr. daň z nehnuteľnosti, dodržiavať povinnosti vyplývajúce zo zákonov upravujúcich starostlivosť o poľnohospodársku pôdu a pod.
2. Prenajímateľ a nájomca sa zaväzujú vzájomne a včas obvyklým spôsobom si navzájom oznamovať zmeny, ktoré by mohli mať vplyv na plnenie tejto zmluvy.
3. Prenajímateľ svojim podpisom na tejto zmluve udeľuje súhlas nájomcovi s výkonom

činností vedúcich k odstráneniu invázných rastlín, burín, zárastov a náletových drevín, najviac však v rozsahu hraníc poľnohospodárskych produkčných plôch (LPIS) užívaných nájomcom. Nájomca je oprávnený budovať oplôtky za účelom ochrany porastov pred lesnou zverou.

4. Prenajímateľ zodpovedá za to, že po uzavretí tejto nájomnej zmluvy neuzavrie žiadny nájomný vzťah k predmetu nájmu s inou fyzickou ani právnickou osobou a zároveň zodpovedá za to, že ku dňu uzavretia tejto zmluvy skončil riadnym spôsobom predchádzajúci nájomný vzťah. Prenajímateľ prehlasuje, že k predmetu nájmu ani jeho časti v zmysle tejto zmluvy a jej prílohy nemá uzatvorenú žiadnu inú nájomnú alebo obdobnú zmluvu a je spôsobilý a oprávnený predmet nájmu v celku nájomcovi prenajať bez akýchkoľvek obmedzení. Prenajímateľ berie na vedomie, že nájomca uzatvára túto nájomnú zmluvu spoliehajúc sa na vyhlásenia prenajímateľa v zmysle tohto bodu.

Článok V. Ukončenie zmluvného vzťahu

1. Nájom podľa zmluvy sa skončí:
 - a) uplynutím doby nájmu podľa bodu 5. Článku III. zmluvy v spojení s bodom 6. Článku III. zmluvy,
 - b) písomnou dohodou zmluvných strán,
 - c) výpoveďou.
2. Prenajímateľ môže písomne vypovedať zmluvu, ak nájomca, napriek predchádzajúcej písomnej výzve užíva predmet nájmu v rozpore so zmluvou.
3. Nájomca môže písomne vypovedať zmluvu, ak predmet nájmu sa stane bez zavinenia nájomcu trvale nespôsobilý na dohovorené užívanie alebo aj bez udania dôvodu.
4. Zmluvné strany sa dohodli, že zmluva sa dá vypovedať iba na základe výpovedných dôvodov uvedených v bodoch 2. a 3. tohto článku zmluvy, a to vždy do 31. 10. príslušného kalendárneho roka. Výpovedná lehota je jednoročná a začína plynúť prvým dňom nasledujúceho kalendárneho roka po doručení výpovede.
5. Zmluvné strany sa dohodli, že v prípade skončenia tejto zmluvy (ktorýmkoľvek spôsobom), nájomca je povinný dať predmet nájmu do pôvodného stavu s prihliadnutím na účel a dobu užívania dohodnutým spôsobom.

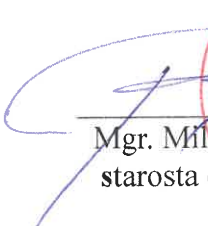
Článok VI. Záverečné ustanovenia


1. Dohodnutý obsah tejto nájomnej zmluvy je možné meniť a dopĺňať iba na základe dohody oboch zmluvných strán formou písomného vzostupne číslovaného dodatku a podpísaného oboma zmluvnými stranami. Tým nie je dotknuté ustanovenie čl. III bod 6. zmluvy.
2. Ostatné práva a povinnosti zmluvných strán vyplývajúce z tejto zmluvy sa spravujú ustanoveniami Občianskeho zákonníka a Zákona o nájme poľnohospodárskych pozemkov, poľnohospodárskeho podniku a lesných pozemkov.
3. Nájomná zmluva je vyhotovená v troch rovnopisoch s platnosťou originálu, pričom jeden rovnopis obdrží prenajímateľ a dva rovnopisy obdrží nájomca.
4. Zmluvné strany sa dohodli, že platnosť tejto zmluvy nastáva dňom podpisu zmluvy obidvoma zmluvnými stranami a účinnosť nasledujúci deň po dni zverejnenia zmluvy prenajímateľom v centrálnom registri zmlúv.
5. Prenajímateľ sa zaväzuje zverejniť túto zmluvu v centrálnom registri zmlúv

- bezodkladne po podpise zmluvy.
6. Zmluvné strany sa dohodli, že táto zmluva ruší a nahrádza všetky prípadné právoplatne uzatvorené predchádzajúce zmluvy k pozemkom prenajímaným na základe tejto zmluvy.
 7. Zmluvné strany si nájomnú zmluvu prečítali, právam a povinnostiam z nej vyplývajúcim porozumeli, pričom svoju vôľu uzavrieť túto zmluvu prejavili slobodne a vážne.
 8. Zmluvné strany prehlasujú, že táto zmluva nebola uzavretá v tiesni ani za nevýhodných podmienok a na znak súhlasu s jej obsahom ju vlastnoručne podpisujú.

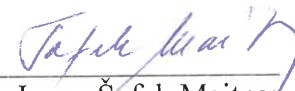
V Liskovej, dňa 15. 11. 2022.....


Za prenajímateľa:


Mgr. Mílan Frič
starosta obce



Za nájomcu:


Ing. Ivana Šafek Maitner
predseda predstavenstva


Ing. Dominika Juhásová
podpredseda predstavenstva

Poľnohospodárske družstvo
Lisková - Sliache
034 81 LISKOVÁ
okr. Ružomberok
IČO: 00195685 IČ DPH: SK2020430307

⁽¹⁾ vybrané údaje: Informačný systém katastra nehnuteľností, Zdroj: Úrad geodézie, kartografie a katastra SR, aktualizácia 14.07.2022, zmluva č. 112/2021/LPO

Príloha k nájomnej zmluve č. 2990/2022

Vlastník: Obec Liptovské Sliache, Seč 635/2, Liptovské Sliache - Strený Sliach, PSČ 034 84, SR

IČO: 00315745

Katastrálne územie	Typ CPU	Číslo parcely	Druh pôdy	LV	Výmera parc. (m ²)	Užívaná výmera (m ²)	Podiel vlastníka	Užívaná výmera podielu (m ²)
LIPTOVSKÉ SLIAČE	C 0	424/27	or.p	3966	64	64	1/ 1	64,0
LIPTOVSKÉ SLIAČE	E 0	425	ost.pl	2531	312	109	1/ 1	109,0
LIPTOVSKÉ SLIAČE	E 0	426	ost.pl	2531	1 304	672	1/ 1	672,0
LIPTOVSKÉ SLIAČE	E 0	728	ttp	2531	5 305	1 324	1/ 1	1 324,0
LIPTOVSKÉ SLIAČE	C 0	791/13	or.p	3966	333	308	1/ 1	308,0
LIPTOVSKÉ SLIAČE	C 0	794/4	or.p	3966	79	79	1/ 1	79,0
LIPTOVSKÉ SLIAČE	C 0	795/4	or.p	3966	54	54	1/ 1	54,0
LIPTOVSKÉ SLIAČE	C 0	796/4	or.p	3966	57	57	1/ 1	57,0
LIPTOVSKÉ SLIAČE	C 0	800/4	or.p	3966	114	114	1/ 1	114,0
LIPTOVSKÉ SLIAČE	C 0	801/6	or.p	3966	239	239	1/ 1	239,0
LIPTOVSKÉ SLIAČE	C 0	818/13	ttp	1862	1 744	405	1/ 1	405,0
LIPTOVSKÉ SLIAČE	E 0	877	ttp	2531	1 323	788	1/ 1	788,0
LIPTOVSKÉ SLIAČE	E 0	1481/1	or.p	3966	420	419	1/ 1	419,0
LIPTOVSKÉ SLIAČE	E 0	2299/1	or.p	2531	9 459	7 595	1/ 1	7 595,0
LIPTOVSKÉ SLIAČE	E 0	2299/2	ttp	2531	488	4	1/ 1	4,0
LIPTOVSKÉ SLIAČE	E 0	2684	ttp	2531	3 075	1 314	1/ 1	1 314,0
LIPTOVSKÉ SLIAČE	C 0	3086/1	zast.pl	2531	2 038	591	1/ 1	591,0
LIPTOVSKÉ SLIAČE	E 0	3474/4	ttp	3966	846	570	1/ 1	570,0
LIPTOVSKÉ SLIAČE	E 0	3480/1	ttp	2531	19 885	1 700	1/ 1	1 700,0
LIPTOVSKÉ SLIAČE	E 0	3484	or.p	2531	11 041	5 837	1/ 1	5 837,0
LIPTOVSKÉ SLIAČE	E 0	3653	or.p	2531	1 750	1 128	1/ 1	1 128,0
LIPTOVSKÉ SLIAČE	E 0	3654	or.p	2531	1 774	1 443	1/ 1	1 443,0
LIPTOVSKÉ SLIAČE	E 0	3655	or.p	2531	578	578	1/ 1	578,0
LIPTOVSKÉ SLIAČE	E 0	3656	ttp	2531	3 188	1 122	1/ 1	1 122,0
LIPTOVSKÉ SLIAČE	E 0	3657	zast.pl	2531	5 289	1 447	1/ 1	1 447,0
LIPTOVSKÉ SLIAČE	E 0	3658/1	zast.pl	2531	2 682	2 640	1/ 1	2 640,0
LIPTOVSKÉ SLIAČE	E 0	3659/1	zast.pl	2531	12 632	11 261	1/ 1	11 261,0
LIPTOVSKÉ SLIAČE	E 0	3659/2	zast.pl	3966	1 834	442	1/ 1	442,0
LIPTOVSKÉ SLIAČE	E 0	3659/4	ttp	2531	1 656	486	1/ 1	486,0
LIPTOVSKÉ SLIAČE	E 0	3660/1	ttp	2531	3 812	62	1/ 1	62,0
LIPTOVSKÉ SLIAČE	E 0	3663/1	ttp	2531	1 311	42	1/ 1	42,0
LIPTOVSKÉ SLIAČE	E 0	3663/2	ttp	3966	744	44	1/ 1	44,0
LIPTOVSKÉ SLIAČE	E 0	3663/3	or.p	2531	572	221	1/ 1	221,0
LIPTOVSKÉ SLIAČE	E 0	3664/1	or.p	2531	2 614	1 115	1/ 1	1 115,0

Katastrálne územie	Typ CPU	Číslo parcely	Druh pôdy	LV	Výmera parc. (m2)	Užívaná výmera (m2)	Podiel vlastníka	Užívaná výmera podielu (m2)
LIPTOVSKÉ SLIAČE	E 0	3665	or.p	2531	2 747	2 140	1/ 1	2 140,0
LIPTOVSKÉ SLIAČE	E 0	3666	or.p	2531	571	571	1/ 1	571,0
LIPTOVSKÉ SLIAČE	E 0	3667/1	or.p	2531	375	356	1/ 1	356,0
LIPTOVSKÉ SLIAČE	E 0	3667/2	zast.pl	3966	10	9	1/ 1	9,0
LIPTOVSKÉ SLIAČE	E 0	3669	or.p	2531	11 828	4 725	1/ 1	4 725,0
LIPTOVSKÉ SLIAČE	E 0	3670	zast.pl	2531	1 687	995	1/ 1	995,0
LIPTOVSKÉ SLIAČE	E 0	3671	zast.pl	2531	614	240	1/ 1	240,0
LIPTOVSKÉ SLIAČE	E 0	3672	or.p	2531	3 779	3 482	1/ 1	3 482,0
LIPTOVSKÉ SLIAČE	E 0	3678	ost.pl	2531	5 249	4 626	1/ 1	4 626,0
LIPTOVSKÉ SLIAČE	E 0	3679/1	ttp	2531	4 128	3 612	1/ 1	3 612,0
LIPTOVSKÉ SLIAČE	E 0	3681/1	zast.pl	2531	3 293	2 868	1/ 1	2 868,0
LIPTOVSKÉ SLIAČE	E 0	3681/2	zast.pl	3966	708	107	1/ 1	107,0
LIPTOVSKÉ SLIAČE	E 0	3682/1	zast.pl	2531	6 299	3 989	1/ 1	3 989,0
LIPTOVSKÉ SLIAČE	E 0	3683/1	zast.pl	2531	5 691	563	1/ 1	563,0
LIPTOVSKÉ SLIAČE	E 0	3684	zast.pl	2531	597	570	1/ 1	570,0
LIPTOVSKÉ SLIAČE	E 0	3685/1	zast.pl	2531	3 910	2 935	1/ 1	2 935,0
LIPTOVSKÉ SLIAČE	E 0	3685/2	ost.pl	3966	294	294	1/ 1	294,0
LIPTOVSKÉ SLIAČE	E 0	3685/3	ttp	3966	138	135	1/ 1	135,0
LIPTOVSKÉ SLIAČE	E 0	3685/7	ttp	2531	16	11	1/ 1	11,0
LIPTOVSKÉ SLIAČE	E 0	3685/1	ttp	2531	2 017	1 252	1/ 1	1 252,0
LIPTOVSKÉ SLIAČE	E 0	3687/2	zast.pl	3966	694	257	1/ 1	257,0
LIPTOVSKÉ SLIAČE	E 0	3688	zast.pl	2531	3 785	3 752	1/ 1	3 752,0
LIPTOVSKÉ SLIAČE	E 0	3689	zast.pl	2531	1 439	1 407	1/ 1	1 407,0
LIPTOVSKÉ SLIAČE	E 0	3690	zast.pl	2531	1 018	721	1/ 1	721,0
LIPTOVSKÉ SLIAČE	E 0	3691	zast.pl	2531	940	940	1/ 1	940,0
LIPTOVSKÉ SLIAČE	E 0	3692	ttp	2531	989	989	1/ 1	989,0
LIPTOVSKÉ SLIAČE	E 0	3693	zast.pl	2531	4 358	3 064	1/ 1	3 064,0
LIPTOVSKÉ SLIAČE	E 0	3694	zast.pl	2531	8 584	6 986	1/ 1	6 986,0
LIPTOVSKÉ SLIAČE	E 0	3695	or.p	2531	1 880	1 653	1/ 1	1 653,0
LIPTOVSKÉ SLIAČE	E 0	3696/1	zast.pl	2531	7 710	2 971	1/ 1	2 971,0
LIPTOVSKÉ SLIAČE	E 0	3696/2	ttp	3966	997	997	1/ 1	997,0
LIPTOVSKÉ SLIAČE	E 0	3696/4	zast.pl	3966	2 206	2 171	1/ 1	2 171,0
LIPTOVSKÉ SLIAČE	E 0	3697	or.p	2531	2 513	2 499	1/ 1	2 499,0
LIPTOVSKÉ SLIAČE	E 0	3698	ttp	2531	2 805	2 805	1/ 1	2 805,0
LIPTOVSKÉ SLIAČE	E 0	3699	zast.pl	3966	368	332	1/ 1	332,0
LIPTOVSKÉ SLIAČE	E 0	3700	ttp	2531	380	380	1/ 1	380,0
LIPTOVSKÉ SLIAČE	E 0	3702/1	or.p	2531	2 666	2 554	1/ 1	2 554,0
LIPTOVSKÉ SLIAČE	E 0	3705/3	zast.pl	3966	10 486	117	1/ 1	117,0
LIPTOVSKÉ SLIAČE	E 0	3708/6	zast.pl	3966	2 616	762	1/ 1	762,0
LIPTOVSKÉ SLIAČE	E 0	3710	zast.pl	2531	344	323	1/ 1	323,0
LIPTOVSKÉ SLIAČE	E 0	3715/1	ttp	2531	4 578	4 431	1/ 1	4 431,0
LIPTOVSKÉ SLIAČE	E 0	3716/1	ost.pl	2531	4 481	3 381	1/ 1	3 381,0
LIPTOVSKÉ SLIAČE	E 0	3716/2	zast.pl	3966	790	138	1/ 1	138,0

Katastrálne územie	Typ CPU	Číslo parcely	Druh pôdy	LV	Výmera parc. (m2)	Užívaná výmera (m2)	Podiel vlastníka	Užívaná výmera podielu (m2)
LIPTOVSKÉ SLIAČE	E 0	3718/1	ost.pl	2531	3 497	1 888	1/ 1	1 888,0
LIPTOVSKÉ SLIAČE	E 0	3718/2	or.p	3966	207	183	1/ 1	183,0
LIPTOVSKÉ SLIAČE	E 0	3718/3	or.p	3966	336	318	1/ 1	318,0
LIPTOVSKÉ SLIAČE	E 0	3718/4	or.p	3966	1 023	873	1/ 1	873,0
LIPTOVSKÉ SLIAČE	E 0	3718/6	or.p	3966	100	100	1/ 1	100,0
LIPTOVSKÉ SLIAČE	E 0	3718/7	zast.pl	3966	113	77	1/ 1	77,0
LIPTOVSKÉ SLIAČE	E 0	3718/9	or.p	3966	189	185	1/ 1	185,0
LIPTOVSKÉ SLIAČE	E 0	3719/1	ttp	2531	1 084	1 006	1/ 1	1 006,0
LIPTOVSKÉ SLIAČE	E 0	3719/2	ttp	3966	403	394	1/ 1	394,0
LIPTOVSKÉ SLIAČE	E 0	3722	or.p	2531	1 215	1 070	1/ 1	1 070,0
LIPTOVSKÉ SLIAČE	E 0	3723	zast.pl	2531	1 944	1 944	1/ 1	1 944,0
LIPTOVSKÉ SLIAČE	E 0	3724/1	zast.pl	2531	1 258	1 086	1/ 1	1 086,0
LIPTOVSKÉ SLIAČE	E 0	3724/2	ttp	3966	677	308	1/ 1	308,0
LIPTOVSKÉ SLIAČE	E 0	3724/3	zast.pl	3966	161	133	1/ 1	133,0
LIPTOVSKÉ SLIAČE	E 0	3725	ttp	2531	3 468	2 466	1/ 1	2 466,0
LIPTOVSKÉ SLIAČE	E 0	3726/1	ttp	2531	5 049	2 761	1/ 1	2 761,0
LIPTOVSKÉ SLIAČE	E 0	3727/1	zast.pl	2531	3 224	2 638	1/ 1	2 638,0
LIPTOVSKÉ SLIAČE	E 0	3727/2	ttp	3966	1 651	1 497	1/ 1	1 497,0
LIPTOVSKÉ SLIAČE	E 0	3727/3	ttp	2531	2	2	1/ 1	2,0
LIPTOVSKÉ SLIAČE	E 0	3731/1	ost.pl	2531	4 120	2 054	1/ 1	2 054,0
LIPTOVSKÉ SLIAČE	E 0	3732/1	or.p	2531	2 826	2 589	1/ 1	2 589,0
LIPTOVSKÉ SLIAČE	E 0	3733/1	or.p	2531	2 523	2 076	1/ 1	2 076,0
LIPTOVSKÉ SLIAČE	E 0	3734	or.p	2531	4 997	3 706	1/ 1	3 706,0
LIPTOVSKÉ SLIAČE	E 0	3736/1	ttp	2531	5 180	3 344	1/ 1	3 344,0
LIPTOVSKÉ SLIAČE	E 0	3736/2	zast.pl	3966	1 520	353	1/ 1	353,0
LIPTOVSKÉ SLIAČE	E 0	3738/1	ost.pl	2531	4 734	3 694	1/ 1	3 694,0
LIPTOVSKÉ SLIAČE	E 0	3739/1	zast.pl	2531	3 757	1 735	1/ 1	1 735,0
LIPTOVSKÉ SLIAČE	E 0	3740/1	or.p	2531	1 538	729	1/ 1	729,0
LIPTOVSKÉ SLIAČE	E 0	3741/2	or.p	3966	402	402	1/ 1	402,0
LIPTOVSKÉ SLIAČE	E 0	3743/1	or.p	2531	9 164	7 241	1/ 1	7 241,0
LIPTOVSKÉ SLIAČE	E 0	3745	or.p	2531	484	369	1/ 1	369,0
LIPTOVSKÉ SLIAČE	E 0	3746	or.p	2531	8 952	8 139	1/ 1	8 139,0
LIPTOVSKÉ SLIAČE	E 0	3747	ttp	2531	580	558	1/ 1	558,0
LIPTOVSKÉ SLIAČE	E 0	3755/1	ttp	2531	2 543	529	1/ 1	529,0
LIPTOVSKÉ SLIAČE	E 0	3757/1	ttp	2531	540	71	1/ 1	71,0
LIPTOVSKÉ SLIAČE	E 0	3757/2	or.p	3966	922	384	1/ 1	384,0
LIPTOVSKÉ SLIAČE	E 0	3760/1	zast.pl	2531	3 020	1 172	1/ 1	1 172,0
LIPTOVSKÉ SLIAČE	E 0	3761	zast.pl	2531	2 054	1 659	1/ 1	1 659,0
LIPTOVSKÉ SLIAČE	E 0	3762	zast.pl	2531	2 514	1 530	1/ 1	1 530,0
LIPTOVSKÉ SLIAČE	E 0	3763	ttp	2531	387	221	1/ 1	221,0
LIPTOVSKÉ SLIAČE	E 0	3764	zast.pl	2531	103	17	1/ 1	17,0
LIPTOVSKÉ SLIAČE	E 0	3765/1	zast.pl	2531	936	166	1/ 1	166,0
LIPTOVSKÉ SLIAČE	E 0	3766/1	ttp	2531	263	233	1/ 1	233,0

Katastrálne územie	Typ CPU	Číslo parcely	Druh pôdy	LV	Výmera parc. (m2)	Užívaná výmera (m2)	Podiel vlastníka	Užívaná výmera podielu (m2)
LIPTOVSKÉ SLIAČE	E 0	3767	ttp	2531	3 220	3 144	1/ 1	3 144,0
LIPTOVSKÉ SLIAČE	E 0	3768	zast.pl	2531	1 412	674	1/ 1	674,0
LIPTOVSKÉ SLIAČE	E 0	3771	or.p	2531	1 852	1 829	1/ 1	1 829,0
LIPTOVSKÉ SLIAČE	E 0	3772	or.p	2531	1 030	1 013	1/ 1	1 013,0
LIPTOVSKÉ SLIAČE	E 0	3773/1	or.p	2531	2 759	2 663	1/ 1	2 663,0
LIPTOVSKÉ SLIAČE	E 0	3775/3	ttp	2531	104	55	1/ 1	55,0
LIPTOVSKÉ SLIAČE	E 0	3779/14	zast.pl	3966	124	32	1/ 1	32,0
LIPTOVSKÉ SLIAČE	E 0	3781/5	ost.pl	3966	58	36	1/ 1	36,0
LIPTOVSKÉ SLIAČE	E 0	3781/9	or.p	3966	1 573	628	1/ 1	628,0
LIPTOVSKÉ SLIAČE	E 0	3781/17	ttp	3966	36	22	1/ 1	22,0
LIPTOVSKÉ SLIAČE	E 0	3782/3	or.p	3966	197	24	1/ 1	24,0
LIPTOVSKÉ SLIAČE	E 0	3788/1	ttp	3966	329	194	1/ 1	194,0
LIPTOVSKÉ SLIAČE	E 0	3789	or.p	2531	2 025	2 015	1/ 1	2 015,0
LIPTOVSKÉ SLIAČE	C 0	4054/1	ost.pl	2531	96	88	1/ 1	88,0
LIPTOVSKÉ SLIAČE	C 0	4248/4	ost.pl	3559	10 533	105	1/ 1	105,0
LIPTOVSKÉ SLIAČE	C 0	4262/6	zast.pl	5154	501	94	1/ 1	94,0
LIPTOVSKÉ SLIAČE	C 0	4281/3	zast.pl	1862	2 474	1 815	1/ 1	1 815,0
LIPTOVSKÉ SLIAČE	C 0	4299/5	ttp	2531	2 011	399	1/ 1	399,0
LIPTOVSKÉ SLIAČE	C 0	4299/6	ttp	2531	10 018	8 345	1/ 1	8 345,0
LIPTOVSKÉ SLIAČE	C 0	4300/11	ttp	2531	6 819	965	1/ 1	965,0
LIPTOVSKÉ SLIAČE	C 0	4341/12	or.p	2531	58	58	1/ 1	58,0
LIPTOVSKÉ SLIAČE	C 0	4344/2	zast.pl	5140	100	16	1/ 1	16,0
LIPTOVSKÉ SLIAČE	C 0	4480/2	zast.pl	2531	1 045	1 042	1/ 1	1 042,0
LIPTOVSKÉ SLIAČE	C 0	4493/3	zast.pl	2531	399	50	1/ 1	50,0
LIPTOVSKÉ SLIAČE	C 0	4493/5	zast.pl	2531	90	90	1/ 1	90,0

Spolu za k.ú.: LIPTOVSKÉ SLIAČE

357 717

208 680

208 680

Spolu:

357 717

208 680

208 680

Sumárne údaje

Kultúra

Výmera podielu (m2)

Orná pôda

73 825,0

Trvalý trávny porast

48 987,0

Zastavaná plocha a nádvorie

68 921,0

Ostatná plocha

16 947,0


Katastrálne územie	Typ CPU	Číslo parcely	Druh pôdy	LV	Výmera parc. (m2)	Užívaná výmera (m2)	Podiel vlastníka	Užívaná výmera podielu (m2)
--------------------	---------	---------------	-----------	----	-------------------	---------------------	------------------	-----------------------------

.....
Prenajímateľ

Obec

Ivana Šafek Maitner
.....
Nájomca

Ing. Ivana Šafek Maitner - predseda predstavenstva, Ing. Dominika Juhásová-podpredseda predstavenstva



roľnohospodárske družstvo
Lisková - Sliache
④ 034 81 LISKOVA
okr. Ružomberok
IČO:00195685.IČ DPH:SK2020430302