


LEGENDA

STAV	NÁVRH	VÝHLAD


- HRANICE KATASTRÁLNEHO ÚZEMIA
- HRANICE ZASTAVANÉHO ÚZEMIA OBCE K 1.1.1990
- HRANICE ZASTAVANÉHO ÚZEMIA
- ZRUŠENIE JAVU/NÁVRHU (1 - parkovisko pre 12 kamiónov, 2 - r.k. kostol, 6 - hranica vtáčieho územia)
- PLOCHY RODINNÝCH DOMOV
- PLOCHY REKREÁCIE A CR
- OZNAČENIE NAVRHOVANEJ LOKALITY
- SVAHOVÉ DEFORMÁCIE STABILIZOVANÉ
- SVAHOVÉ DEFORMÁCIE POTENCIÁLNE
- SVAHOVÉ DEFORMÁCIE AKTÍVNE
- PRIESKUMNÉ ÚZEMIE
- UPRAVENÁ SKLÁDKA
- PRAVDEPODOBNÁ ENVIRONMENTÁLNA ZÁŤAŽ
- SANOVANÁ/REKULTIVOVANÁ LOKALITA
- NÍZKE RADÓNOVÉ RIZIKO
- STREDNÉ RADÓNOVÉ RIZIKO



ZMENY A DOPLNKY č.2 ÚPN - O LIPTOVSKÉ SLIAČE

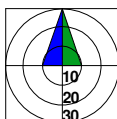
Paré č.

Zhotoviteľ : ATELIER C, LIPTOVSKÝ HRÁDOK
 Hlavný riešiteľ : Ing. arch. Vlasta Cukorová
 Zodp. riešiteľ :



Výkres č. **5**
 Dátum: 11.2016
 Mierka: 1 : 25 000

OCHRANA PRÍRODY A TVORBY KRAJINY vrátane prvkov ÚSES



0 500 1000 1500 m

Výkres č.
5